








TEXTO REFUNDIDO
PLAN GENERAL DE ORDENACIÓN URBANA
SANTA CRUZ DE LA SERÓS

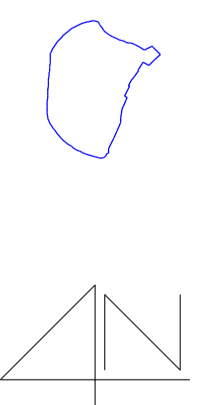

 Daniel Olano


 Alberto Mendo

OLANO Y MENDO ARQUITECTOS S.L.
 AYO. DE SANTA CRUZ DE LA SERÓS
 SEPTIEMBRE 2012

LÍMITES	GRUPO PRIMERO	GRUPO TERCERO
 LÍMITE SUELO URBANO	 NIVEL INTEGRAL	 NIVEL AMBIENTAL
 LÍMITE SUELO URBANIZABLE	 NIVEL ESTRUCTURAL	 ÁREAS DE PROTECCIÓN ARQUEOLÓGICA Y PALEONTOLÓGICA
 DELIMITACIÓN ENTORNO BIC		

ORDENACIÓN
NÚCLEO BINACUA
CATÁLOGO PROTECCIÓN
2.4.2


 ESCALA 1:1000